

フェイスア災害協力隊通信

-Vol.9-




◆ 今号のピックアップ ◆

風水害への備え

想定されている江東区の主な風水害：荒川の氾濫、高潮、大雨による浸水

リスクを知る

下記江東区「洪水」、「大雨浸水(内水)」、「高潮」3種類の水害ハザードマップを確認



避難行動を考える

屋内安全確保(在宅避難等)を想定する場合は、必要なものを備蓄する(最低3日間、1週間やその先を見据えた分)。

親戚・知人宅等への避難(自主避難)または避難場所等へ避難する場合、非常用持ち出し品を準備。

風水害が発生するおそれがあるときの心得

こまめに避難情報や気象情報を収集し、状況に応じて在宅か避難を決める。
もし避難をする場合は早めの避難を心掛ける。夜中に大雨が予想される場合には、暗くなる前に避難する。

(東京都、江東区の防災関連ウェブサイトより抜粋)

《お知らせ》

災害時に自力で避難することに不安がある方で、
支援を希望される方は、区に届け出てください → 同時掲載の別紙をご参照

江東区の防災情報

～1つでも登録しておくと便利～

【防災情報 江東区】 <https://www.city.koto.lg.jp/bousaitop/index.html>



【こうとう安全安心メール】 anshin.koto-city@raidan.ktaiwork.jp へ空メール送信



【江東区公式 LINE】 ID:@city_koto を「友だち追加」

【江東区 Facebook】 ID:@city_koto に「いいね!」

【江東区公式 Twitter】 @koto_bosai (江東区防災関連情報) を「フォロー」

【江東区防災マップ アプリ】 アプリをダウンロード



災害協力隊 隊員募集中!

隊員は無理のない範囲で参加、災害時も家族の安全を優先しながら活動します。ご興味のある方は管理人室へお問い合わせいただくか、メールでご連絡ください。

メールアドレス: facea-sk-office@mhmf.info



マンションの防災ホームページ

メロディーハイム南砂町フェイスアの防災情報がまとめられています。日頃からご覧いただくと、災害時は余裕をもって対処できます。

<https://mhmf.info/>

